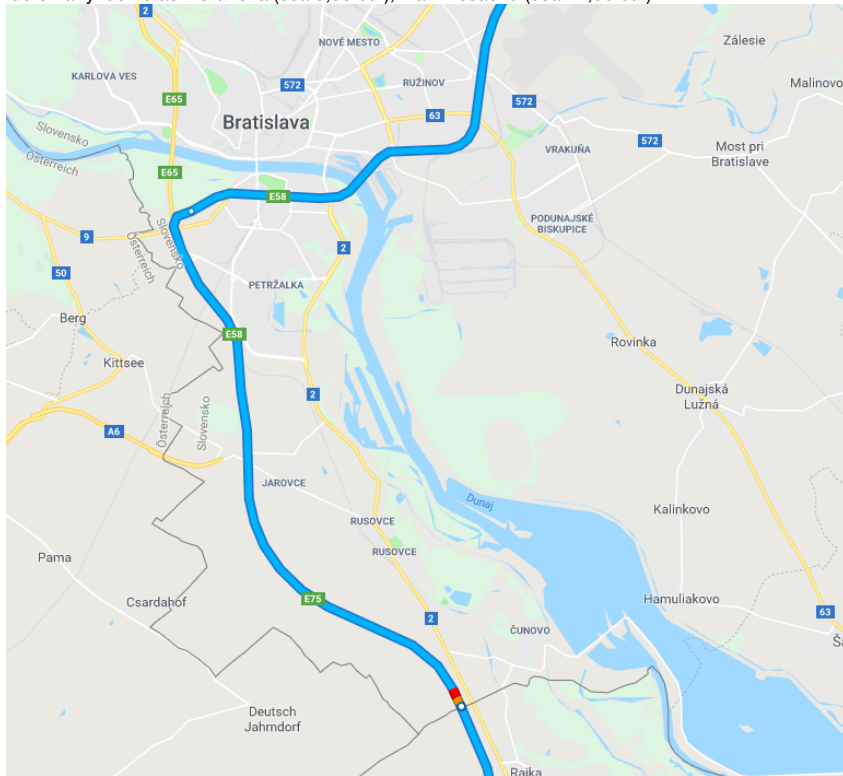


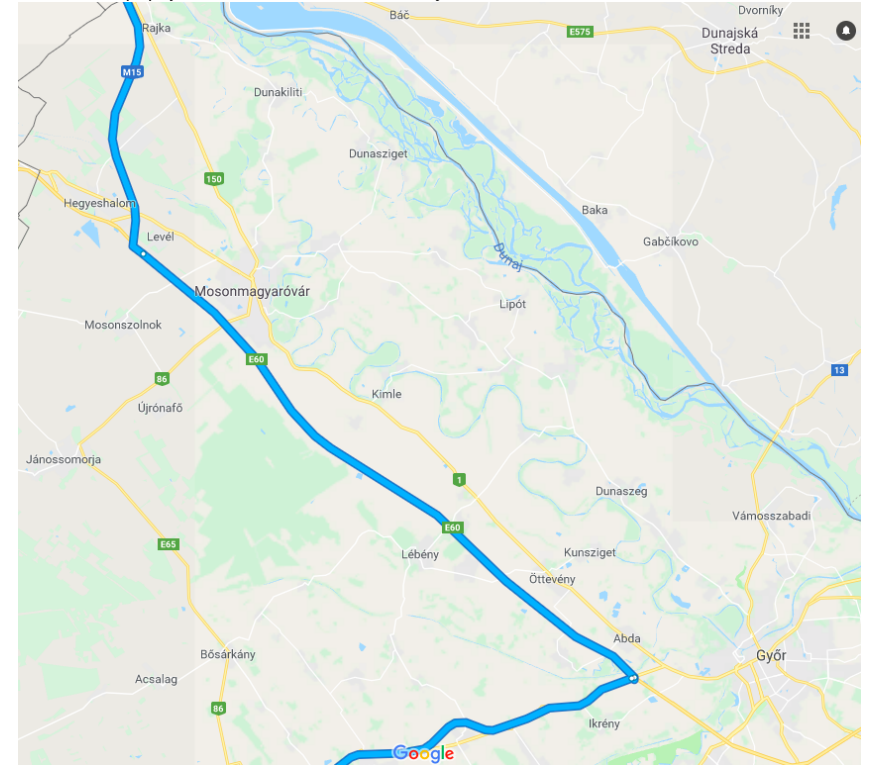
# Cesta cez Maďarsko

Aktuálne najlepšia cesta do Chorvátska je cez Maďarsko. Aby ste sa vyhlí smerovaniu z Maďarska do Slovinska odporúčam do navigácie zadať Maďarské mestečko Lenti, čo úspešne zabráni smerovaniu cez krátky úsek diaľnice v Slovinsku. Keď sa budete blížiť k Lenti prepnete si navigáciu na cieľ Ribarska 19, Brodarica, Croatia.

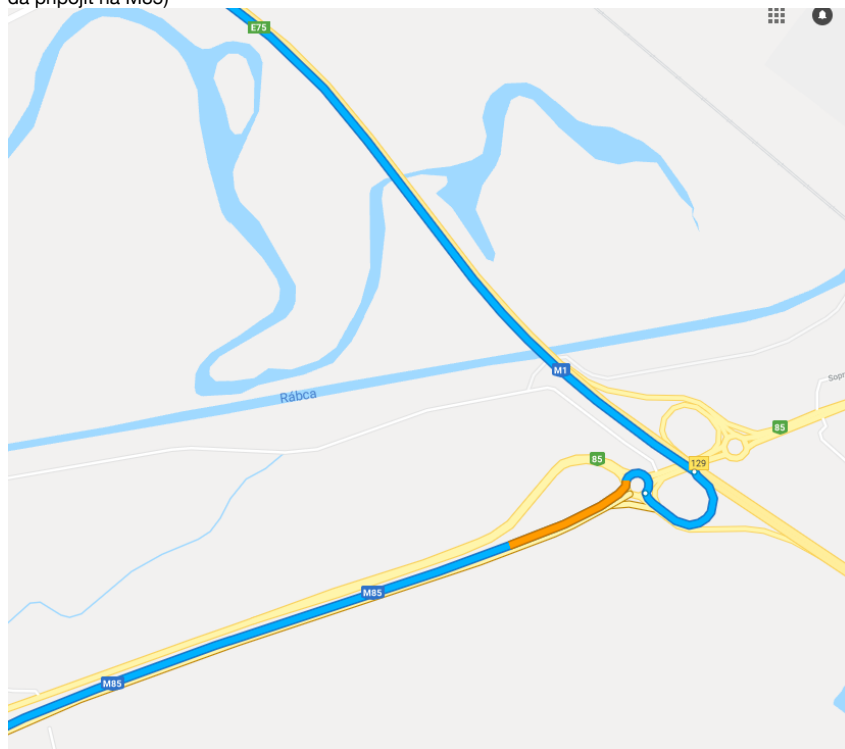
- Po diaľnici prejdite bratislavským obchvatom, na konci Petržalky sa držte smer Győr/Wien, idete po D2/E75.
- Prejdite hraničným prechodom smerom do Maďarska, tu si môžete kúpiť Maďarskú **diaľničnú známku priamo v búde napravo pri hraničnom prechode**, alebo si ju môžete kúpiť elektronicky. Stránka vyžaduje pred nákupom registráciu, následne ale môžete kupovať známky na rôzne EČV. Pre osobné auto **potrebujete známku (e-vignette) D1**, ak idete na týždeň stačí 10 dňová (cca 9,30 eur), inak mesačnú (cca 14,90 eur).



Za hraničným prechodom je asi 3 km obyčajná cesta M15/E65, nedá sa predbiehať, následne sa pripojíte na diaľnicu M1/E60 smer Győr.

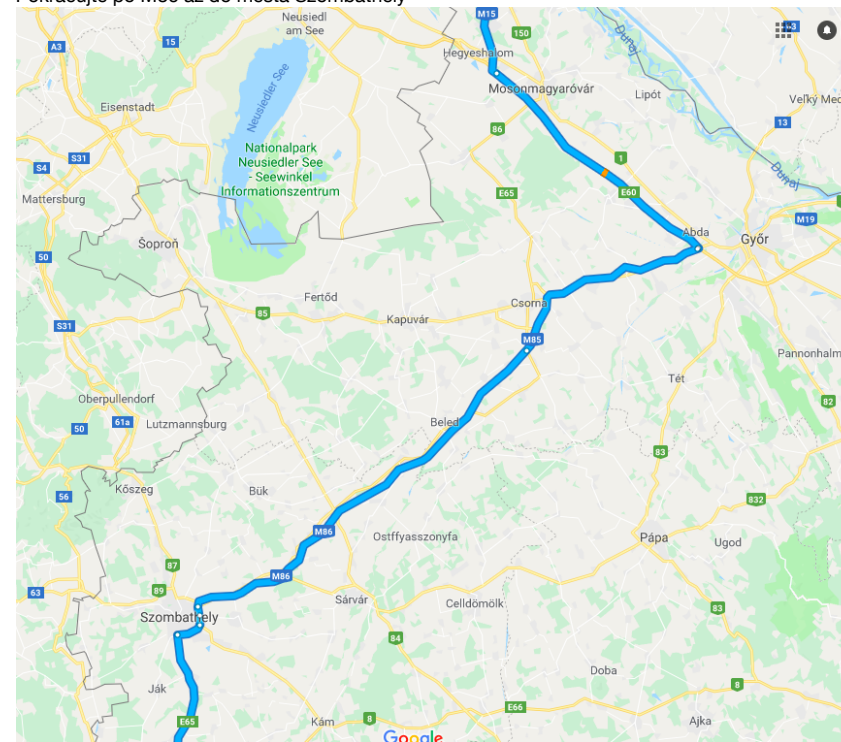


- Tesne **pred Győr** zídete **exitom 129** na novú rýchlostnú cestu M85, pozor je to tam nové s novými kruhovými objazdami, dajte pozor na smerovanie obvyčajnej cesty 85 vs novej rýchlostnej cesty M85 (chcete sa dostať na M85). Je tam taký šalený kruháč z ktorého **nesmiete odbočiť na starú 85 ale na rýchlostnú cestu M85**, vid foto (stará cesta 85 a nová M85 ide vedľa seba, ak sa vám podarí trafiť na starú niekde ďalej sa istotne dá pripojiť na M85)

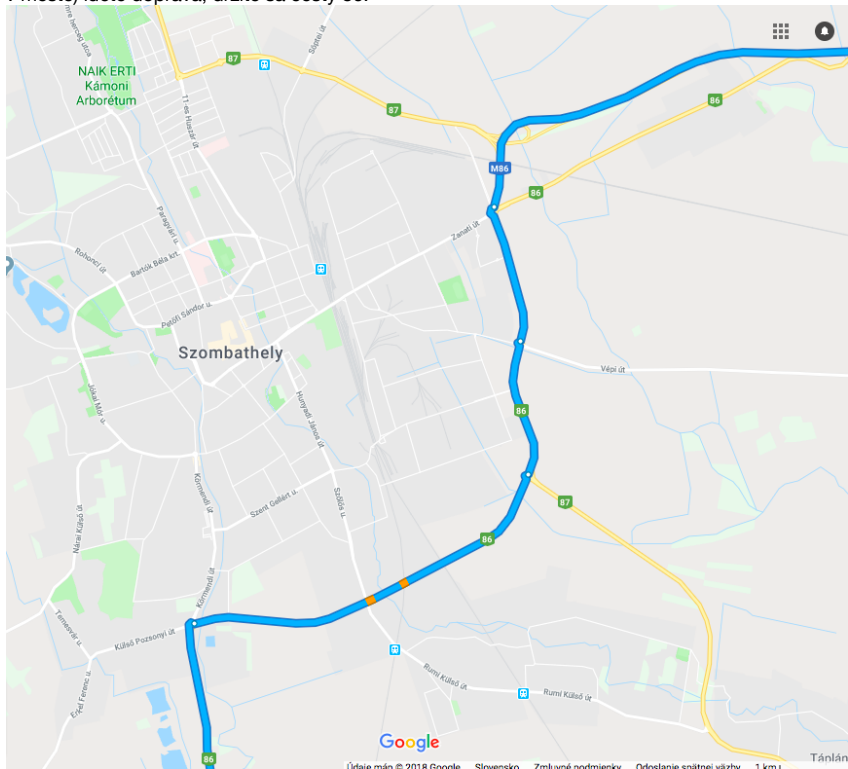


- POZOR: na M85 je povolená **max. rýchlosť 110 km/h**, nejedná sa o diaľnicu ale o rýchlostnú cestu
- Na novej rýchlostnej ceste **temer nie sú odpočívadlá / pumpy**, takže **tankovať / navštíviť WC** odporúčam ešte na M1 pred Győrom, pretože následne až do cca Szombathely (cca 1,5 hodiny) to bude horšie. Pumpy sú typicky pri starej ceste, dá sa s malou (cca 2km) zachádzkou zísť z M85 na starú 85.
- Cesta **M85 sa za mestom Csorna zmení na M86**, všetko je OK, nepanikárte :-)

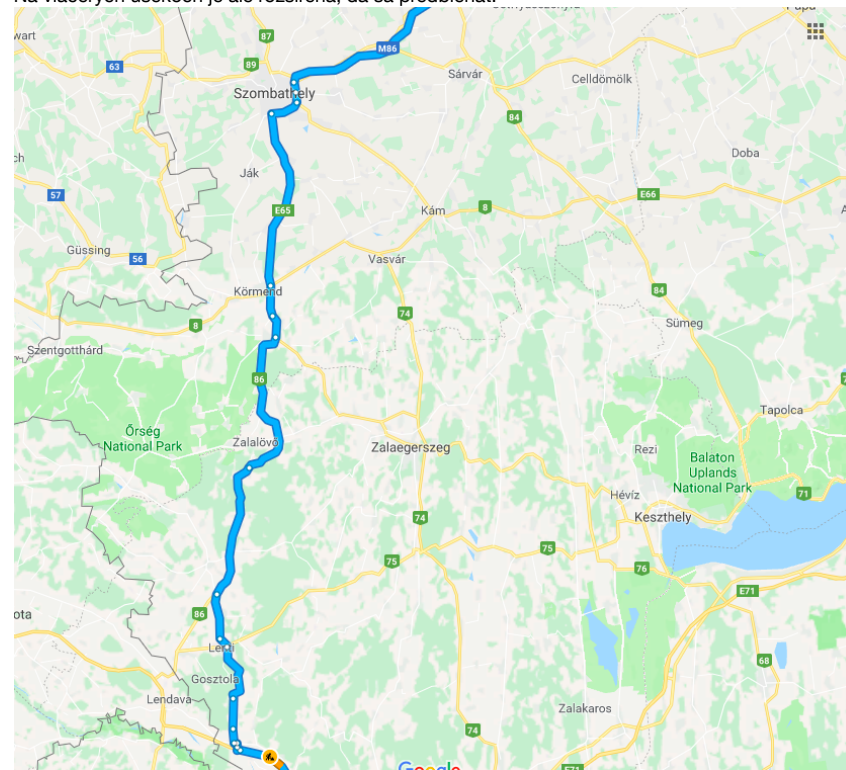
- Pokračujte po M86 až do mesta Szombathely



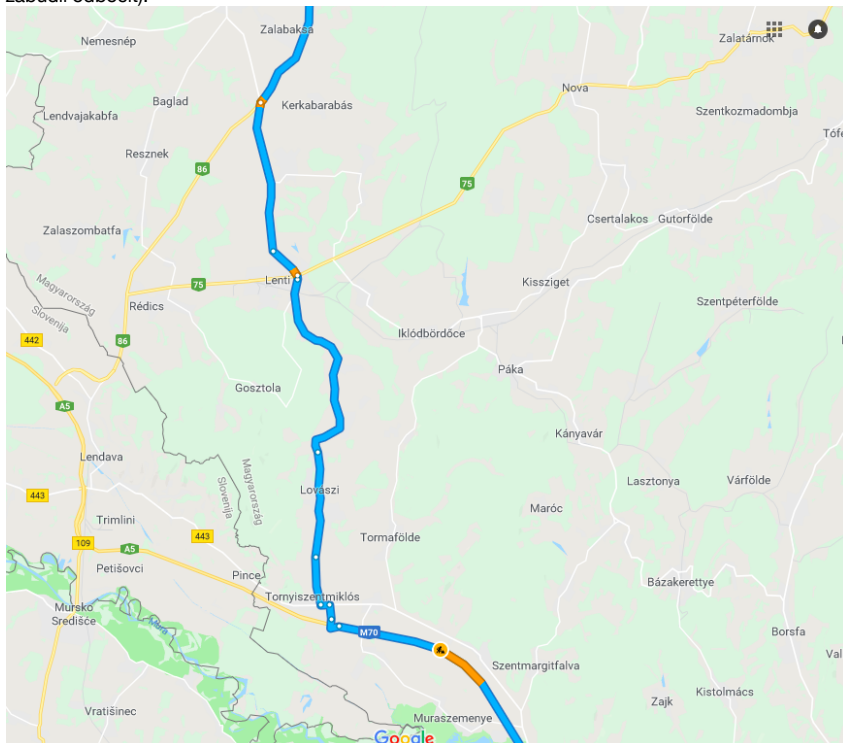
- V Szombathely je kopec semaforov, idete cez mesto, zvyčajne sa tam mierne zdržite. **Idete stále po ceste 86**, na konci Szombathely na kruhovom objazde (tuším 4. kruhový objazd v meste) idete doprava, držíte sa cesty 86.



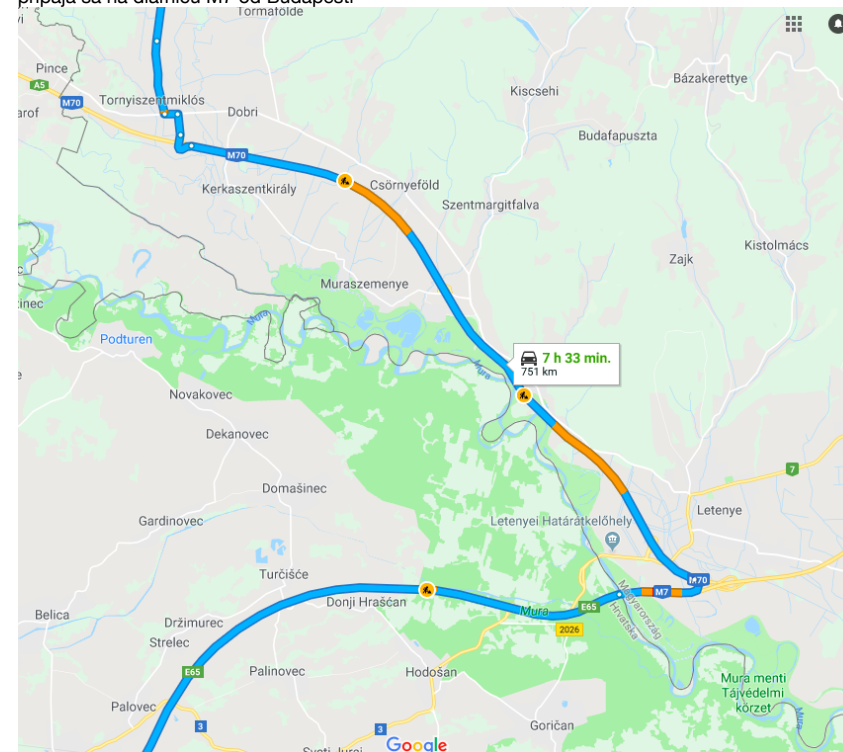
- Za Szombathely už nie je rýchlostná cesta, je to obyčajná cesta, rýchlosť 90 km/h. Na viacerých úsekoch je ale rozšírená, dá sa predbiehať.



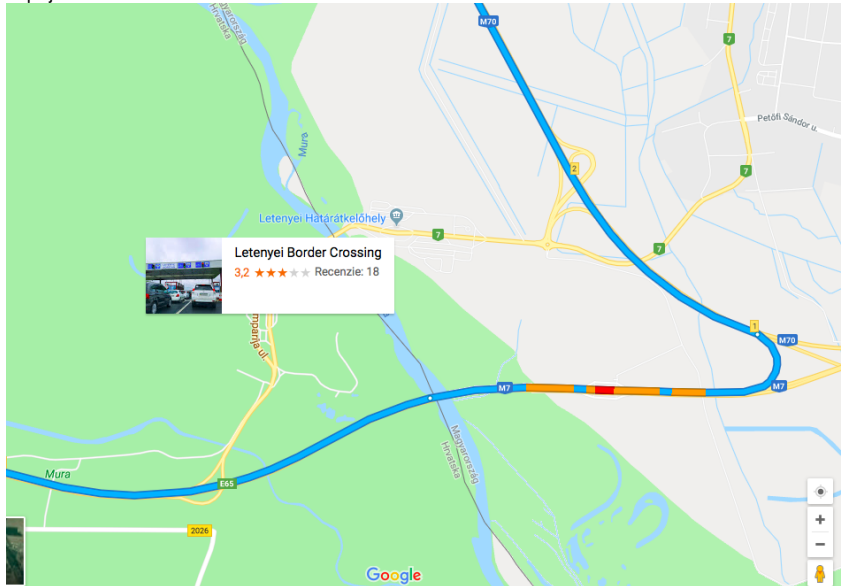
- **Z cesty 86 zídete na mestečko Lenti, čo verím, že máte ako cieľ v navigácii. Pozor, aby ste sa nedostali do mesta Lendava v Slovinsku kde cesta 86 smeruje na diaľnicu (ak by ste zabudli odbočiť).**



- Keď vojdete do Lenti, **zmeňte si navigáciu na Ribarska 19, Brodarica, Croatia.** Od tohto momentu už nie sú žiadne nové cesty a môžete sa na navigáciu spoľahnúť.
- Pripojíte sa na **Maďarskú diaľnicu M70** smerujúcu k hraničnému **prechodu Goričan**, pripája sa na diaľnicu M7 od Budapešti



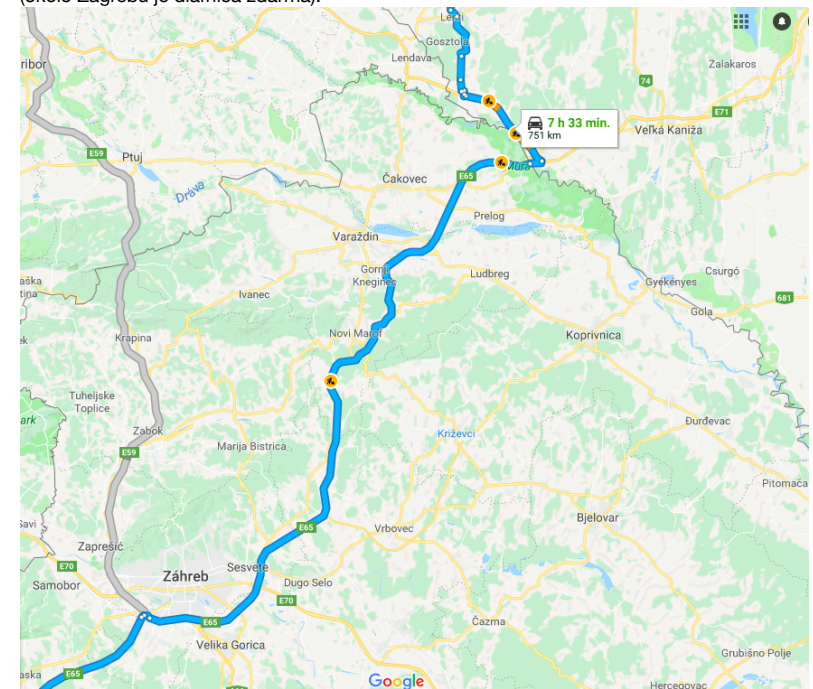
- Medzi Maďarskom a Chorvátskom na hraničnom prechode Goričan môžete podľa situácie, ktorú vidíte na Google Maps zvoliť starý prechod (nie diaľničný), je možné, že je na ňom menej ľudí. Maďari sa vyzývajú v kontrole auta. Pripravte sa na "Šofér papier, auto papier", čiže vodičák a techničák. Zvyčajne vás vyzvú aj na otvorenie kufru. Na hraniciach je Maďarská a Chorvátska colnica hneď za sebou (prvé okienko Maďari, druhé Chorváti). Niekedy keď je veľa áut obsluhujú 2 autá za sebou, vtedy majú akože 4 okienka.
- Na nasledovnom obrázku je ukázané miesto starého prechodu Letenyei Border Crossing, naň musíte zísť ešte z M70 na cestu 7, pred napojením sa na M7. Následne po prechode sa napojíte na chorvátsku diaľnicu.



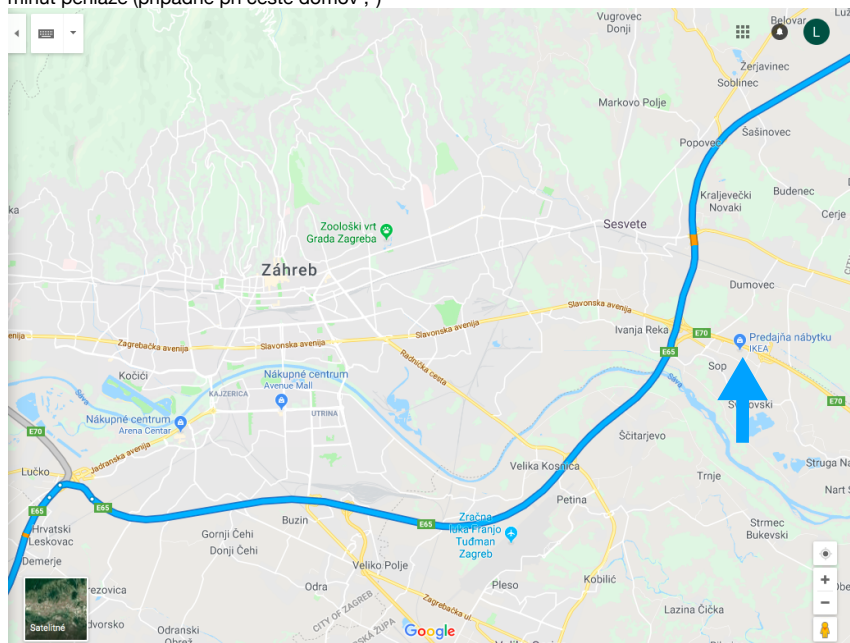
- Hurá, ste v chorvátsku, tu by ste mali byť cca po 3,5 hodinách cesty zo Senca, ešte vás cca 4 hodiny čakajú. Chorvátsko je ale už jednoduché, stále diaľnica. V chorvátsku je na diaľnici Mýto, čiže po vstupe na diaľnicu po pár km je mýtnica, na prvej si zoberiete lístok. **Ne vstupujte do mýtnic označených ENC, to je elektronické platenie mýta a vy nemáte potrebnú ENC krabičku.**



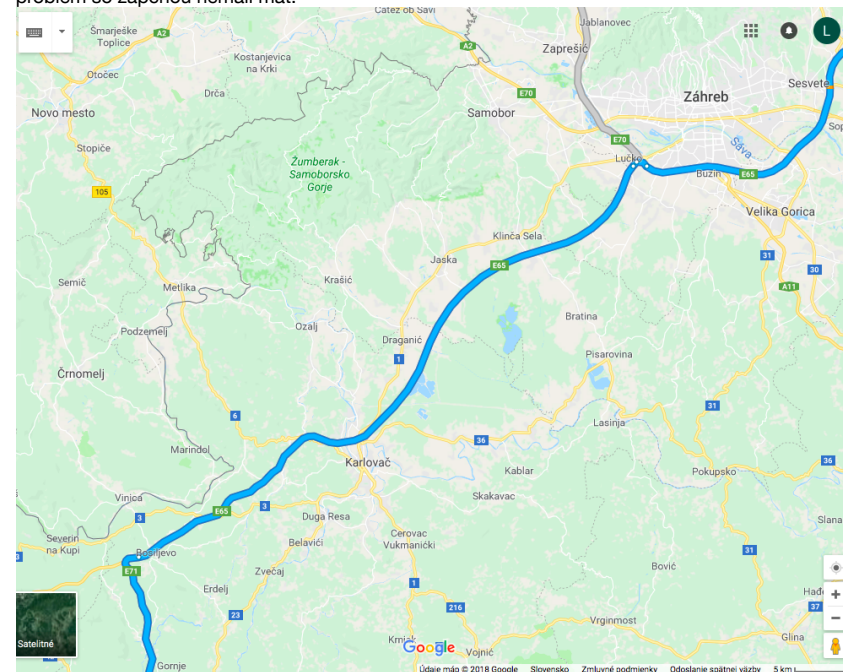
- Pri platbe odporúčam platiť Kartou, smerujete na miesta označené NO CASH, tam vložíte lístok a následne kartu, nezadáвате PIN ani nič, karta sa vám temer okamžite vráti a rampa sa otvorí. Keby niečo, je tam tlačítko na zavolanie pomoci. Kartou ale môžete platiť vždy aj v cash pokladniach, zvyčajne to tam ale trvá dlhšie. Ak by ste nebudaj aj vošli do ENC radu, vždy sa tam dá vytlačiť lístok aj zaplatiť kartou, je to ale neslušné. ENC pruhy idú zvyčajne rýchlejšie.
- Po diaľnici smerujete na Zagreb, tesne pred Zagrebom je mýtnica, kde zaplatíte prvý úsek (okolo Zagrebu je diaľnica zdarma).



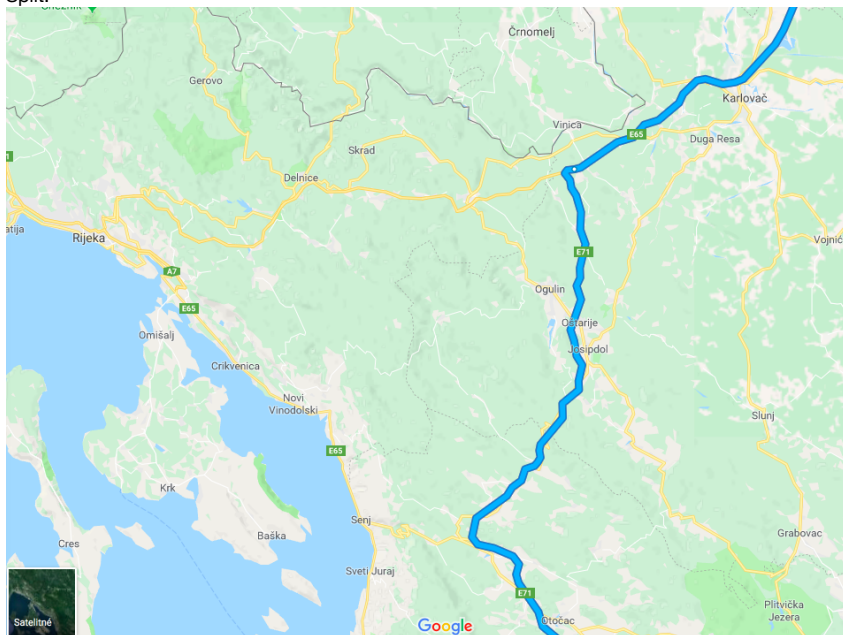
- Ak ste hladný, môžete na začiatku Zagrebu odbočiť do **nákupného centra IKEA**, je to asi 2 km zachádzka, pri IKEA je aj nový Designer Outlet, ak sa teda neponáhľate a chcete minúť peniaze (prípadne pri ceste domov ;-)



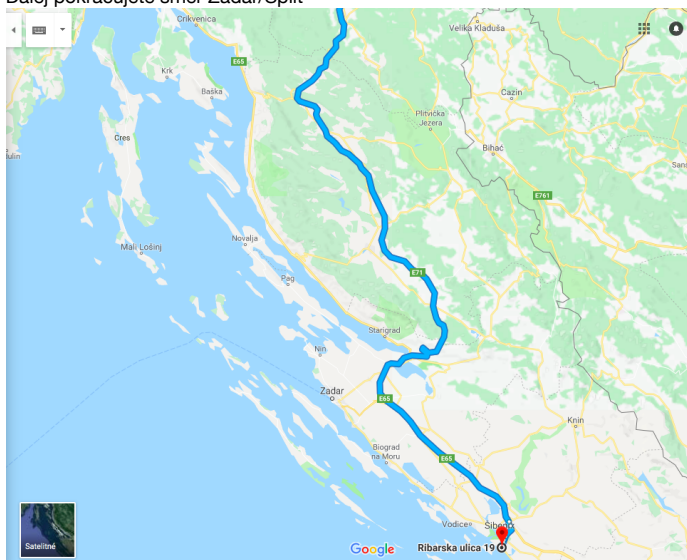
- Po prechode cez Zagreb sa pripojíte na mýtnicu **Lučko** k ceste cez Rakúsko/Slovensko (šedá cesta na mape), býva tam zvyčajne veľa áut a v sobotu až po cca Karlovac aj pomerne hustá premávka. Pokračujete teda smer Karlovac/Split. Ak je to zlé (odporúčam sledovať na mobile Google Maps so zobrazenou premávkou), môžete prejsť na starú cestu ako vidno na mape (Klinča Sela, Jaska, Draganič) a až pri Karlovcovi sa pripojiť. Dá sa tak obísť aj mýtnica Lučko (zvyčajne je katastrofa už tam). Mimo soboty 6:00-15:00 by ste ale problém so zápchou nemali mať.



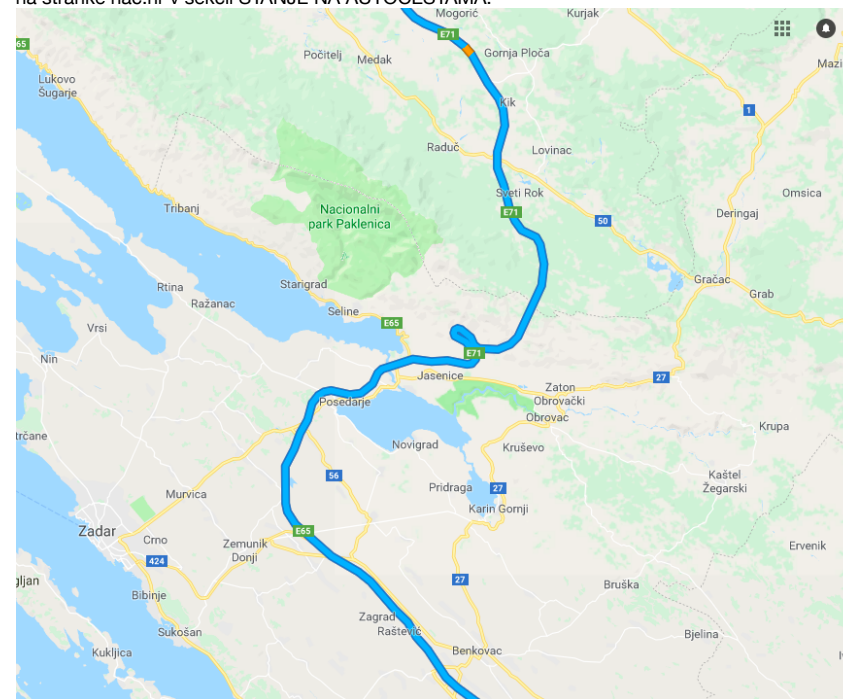
- Za Karlovacom sa cesta deli na smer Rijeka a Zadar/Split, smerujete samozrejme na Zadar/Split.



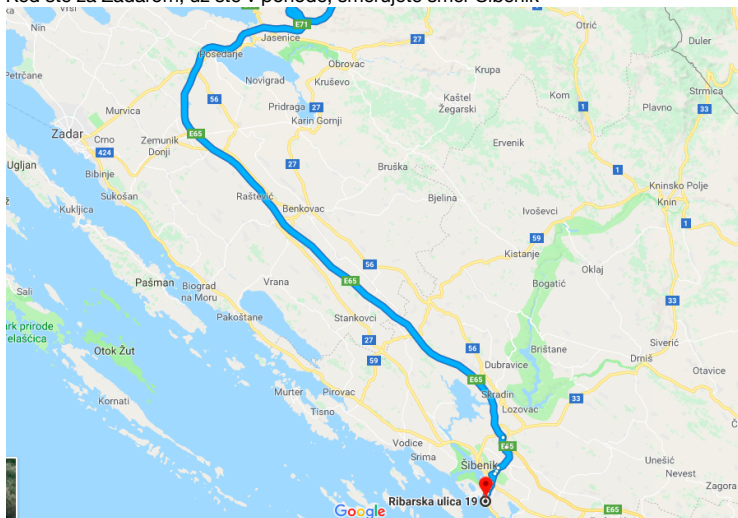
- Dalej pokračujete smer Zadar/Split



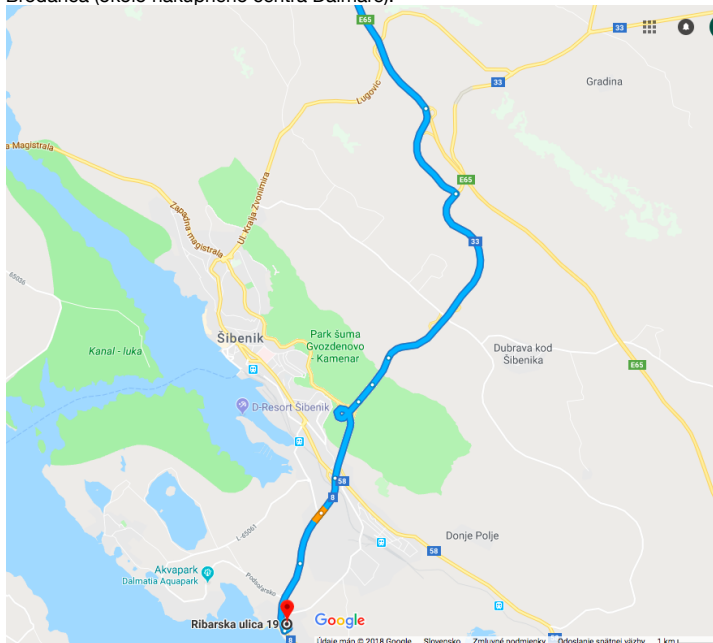
- Kritické miesto je úsek tunel **Sveti Rok-Zadar 2**, ktorý môže byť v prípade silného vetra zatvorený. V tom prípade vás nasmerujú cez obchádzku smer Gračac, vy sa potom môžete držať smer Šibenik (cez Benkovac). Aktuálnu situáciu si môžete pozrieť na stránke [hac.hr](http://hac.hr) v sekcii STANJE NA AUTOCESTAMA.



- Keď ste za Zadarom, už ste v pohode, smerujete smer Šibenik

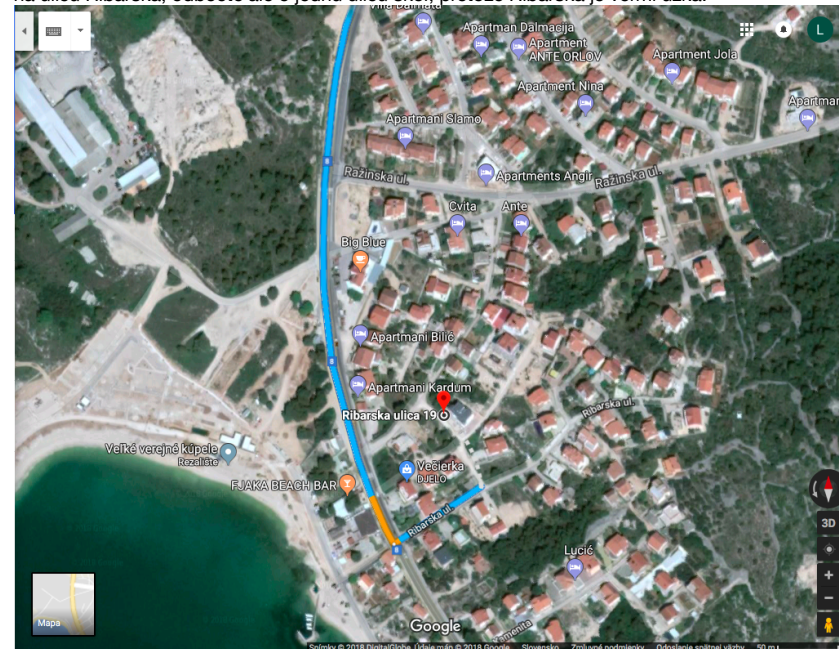


- Z diaľnice zídete smer Šibenik, prejdete cez tunel do Šibeniku a následne sa zatočíte smer Brodarica (okolo nákupného centra Dalmare).



- Hurá a ste tu.

- Už ste blízko! Po vstupe do Brodarica odbočíte na druhej odbočke vľavo (pri pekarke), ešte pred barom FJAKA. Náš apartmán sa nachádza na spojnici ulíc, navigácia vás smeruje na ulicu Ribarska, odbočíte ale o jednu ulicu skôr, pretože Ribarska je veľmi úzka.



- Hurá a ste tu.